

# *CampusNature*

*Gestaltung zentraler Freiflächen des Campus-Süd*

## ZUKUNFTSCAMPUS (Referate)

- Nachhaltigkeitsmanagement
- Masterplan und Campuserwicklung
- Umwelt- & Energiemanagement



Motivation ZC: Anstehende Veröffentlichung des KIT-Masterplans

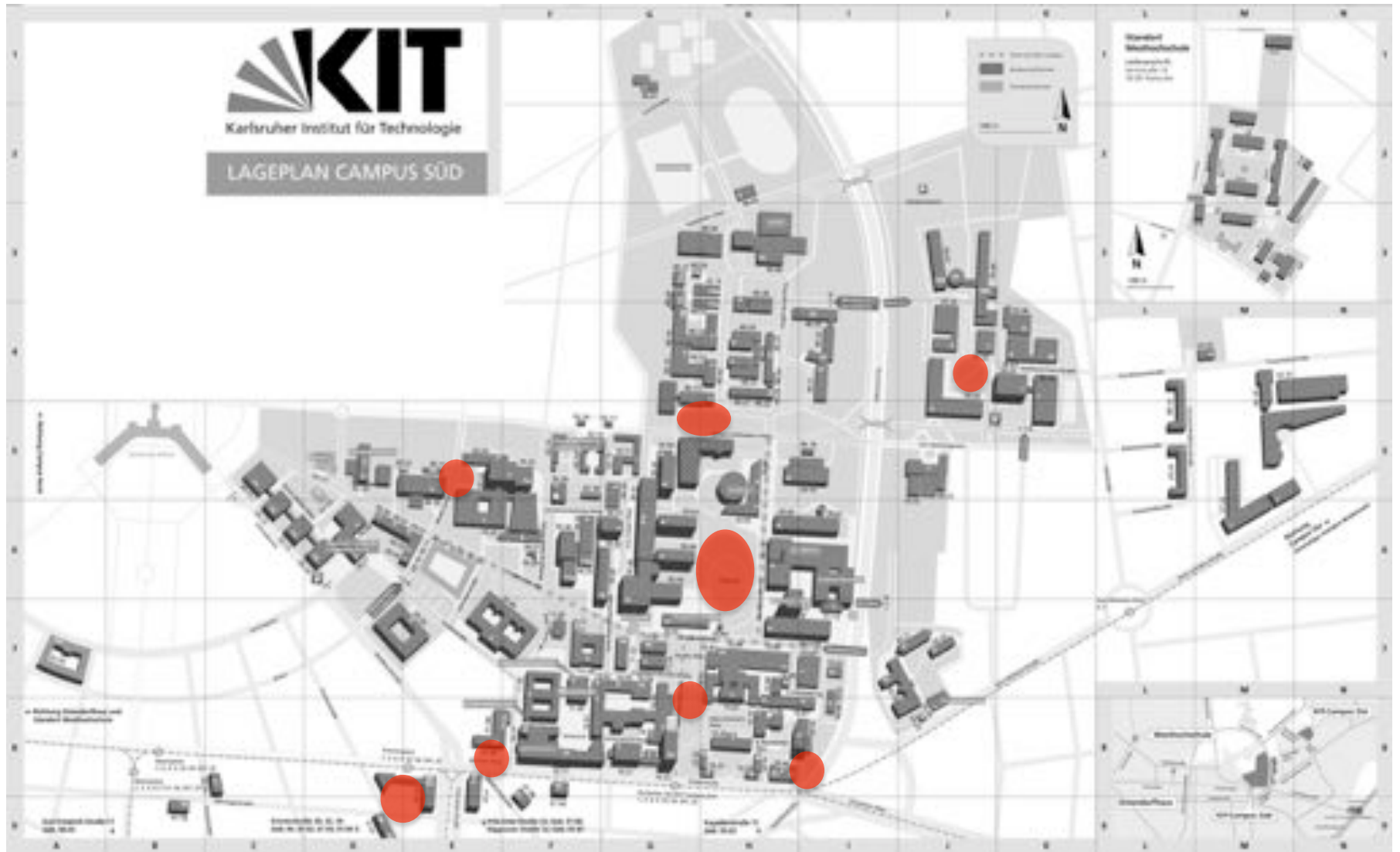
## Entwurfsaufgabe

Konzeption von Maßnahmen zur Aufwertung von Freiflächen – Campus-Süd – im Rahmen des neuen „Masterplan KITCAMPUS“

Gestaltung von Freiflächen durch:

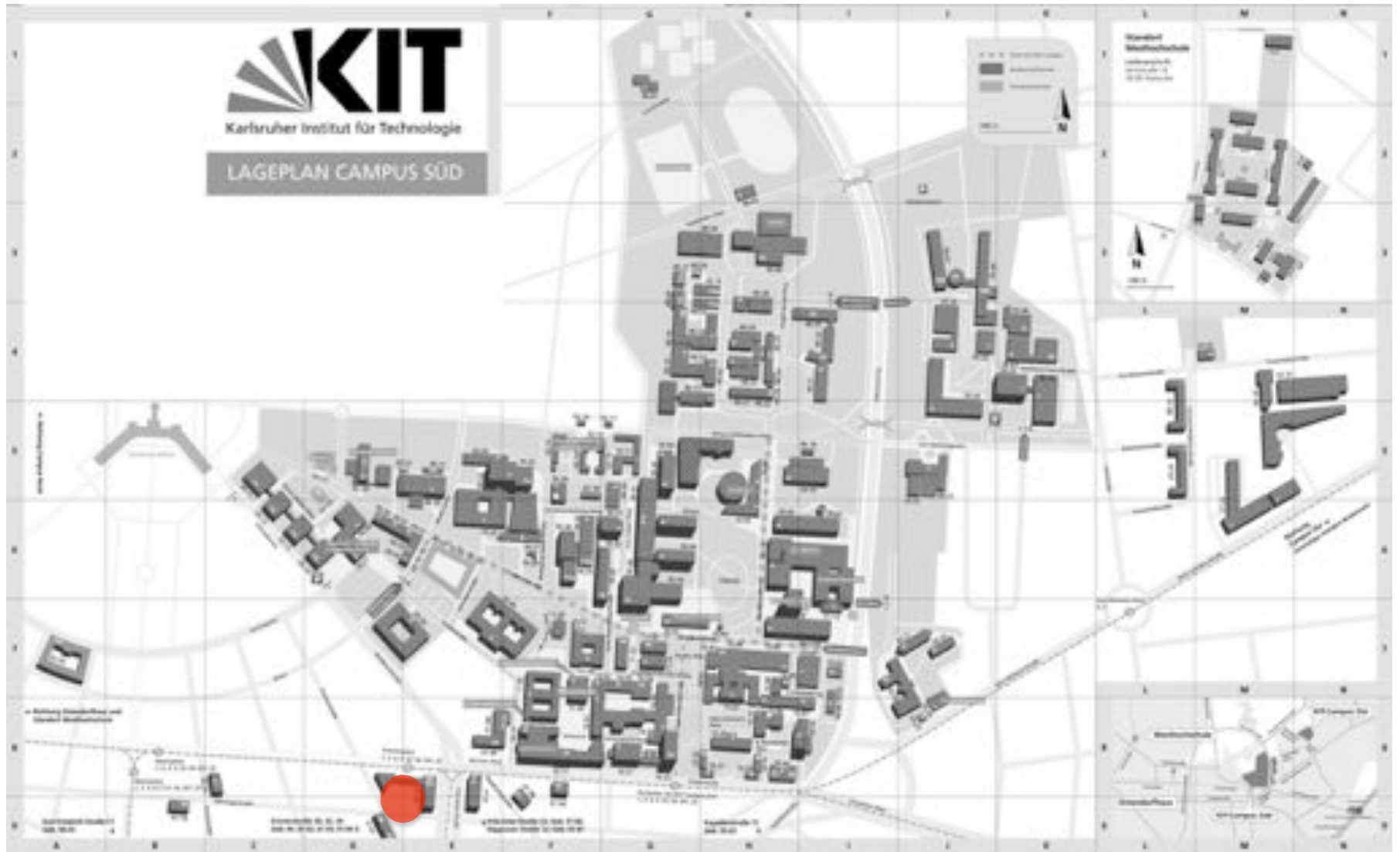
- Platzgestaltung
- Stadtmöbel, etc.
- Planung anderer Eingriffe i.S.d. angestrebten nachhaltigen Entwicklung

# BLM // Entwurf: CampusNature // Freiflächen im Fokus





# BLM // Entwurf: CampusNature // Freiflächen im Fokus

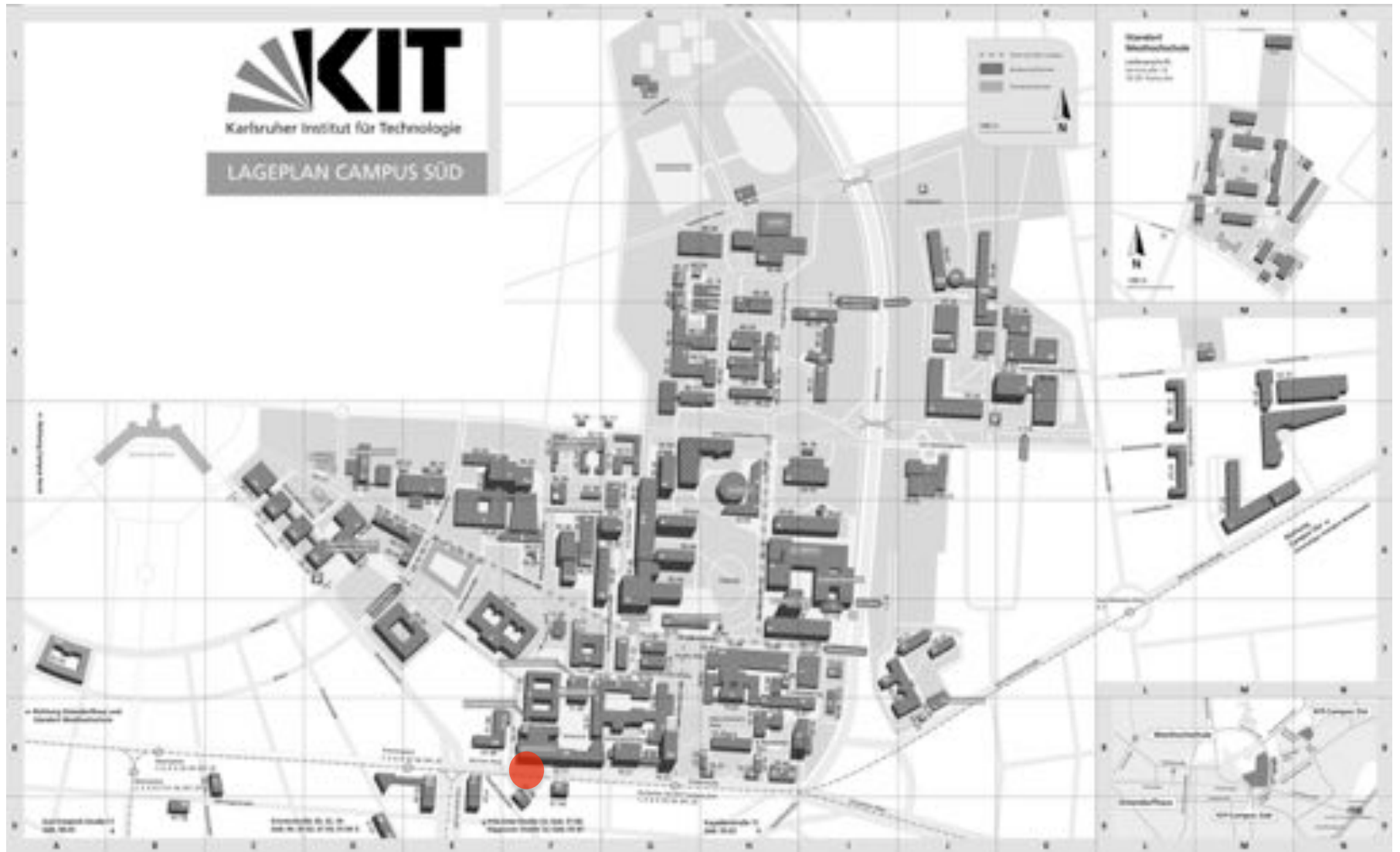


# BLM // Entwurf: CampusNature // Kronenplatz



[http://presse.karlsruhe.de/db/stadtzeitung/gemeinderat\\_sorgenkind\\_kronenplatz/13073/sz13\\_11.jpg](http://presse.karlsruhe.de/db/stadtzeitung/gemeinderat_sorgenkind_kronenplatz/13073/sz13_11.jpg)

# BLM // Entwurf: CampusNature // Freiflächen im Fokus





# BLM // Entwurf: CampusNature // Berliner Platz

## KIT-Zugang

- Neuer Ausstieg U-Strab
- Hohe Frequentierung Fußgänger und Fahrradfahrer
- Städtische Gestaltung – Nutzungsgerecht?
- > Wichtigster Zugang zum KIT

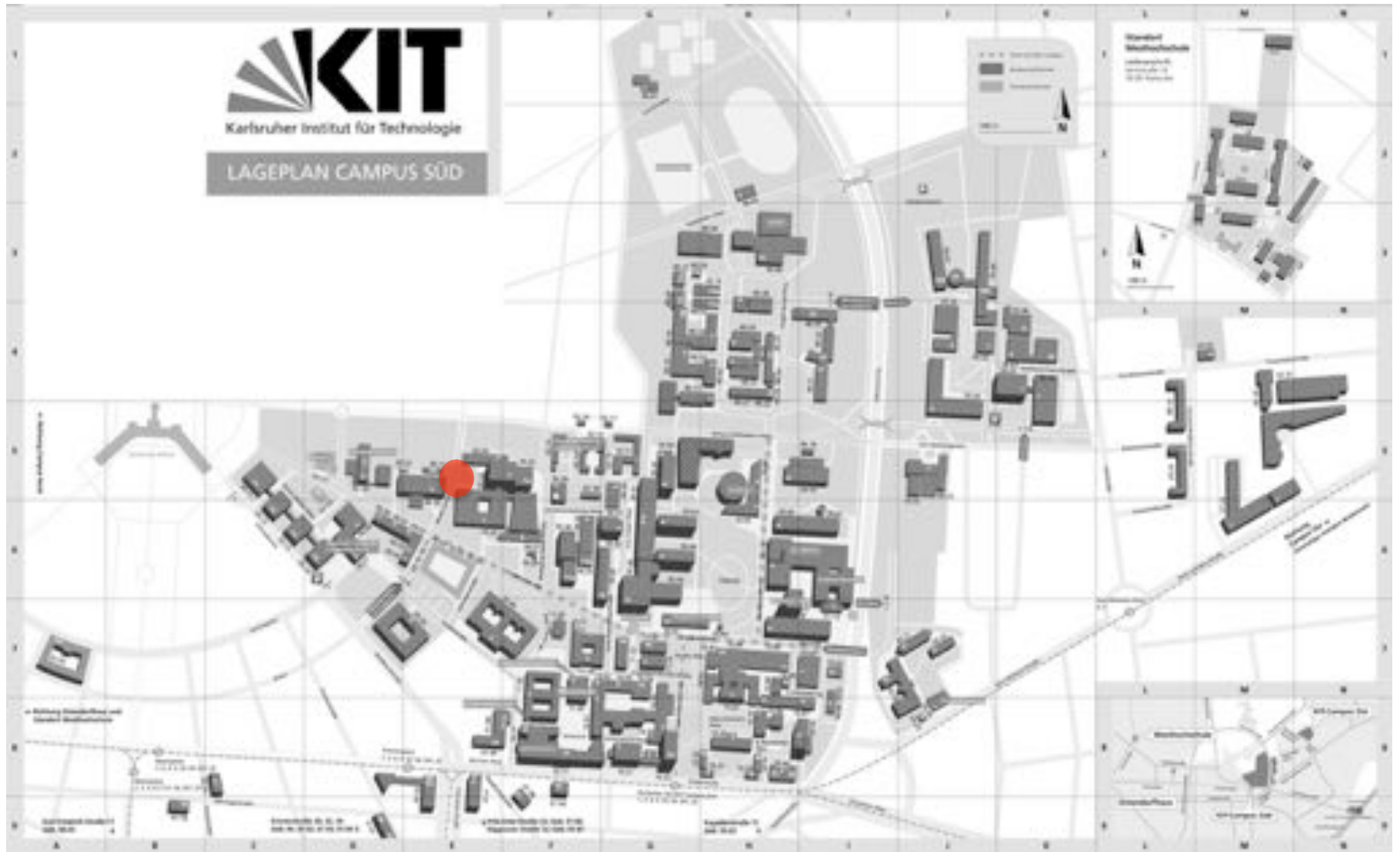


<http://www.freie-waehler-karlsruhe.de/images/285-BerlinerPlatz.jpg>



<http://www.ka-news.de/region/karlsruhe/Karlsruher-Haltestellen-Mit-7-Bildern-in-die-Zukunft;art6066,1759515>

# BLM // Entwurf: CampusNature // Freiflächen im Fokus





# BLM // Entwurf: CampusNature // Am Physikhochhaus

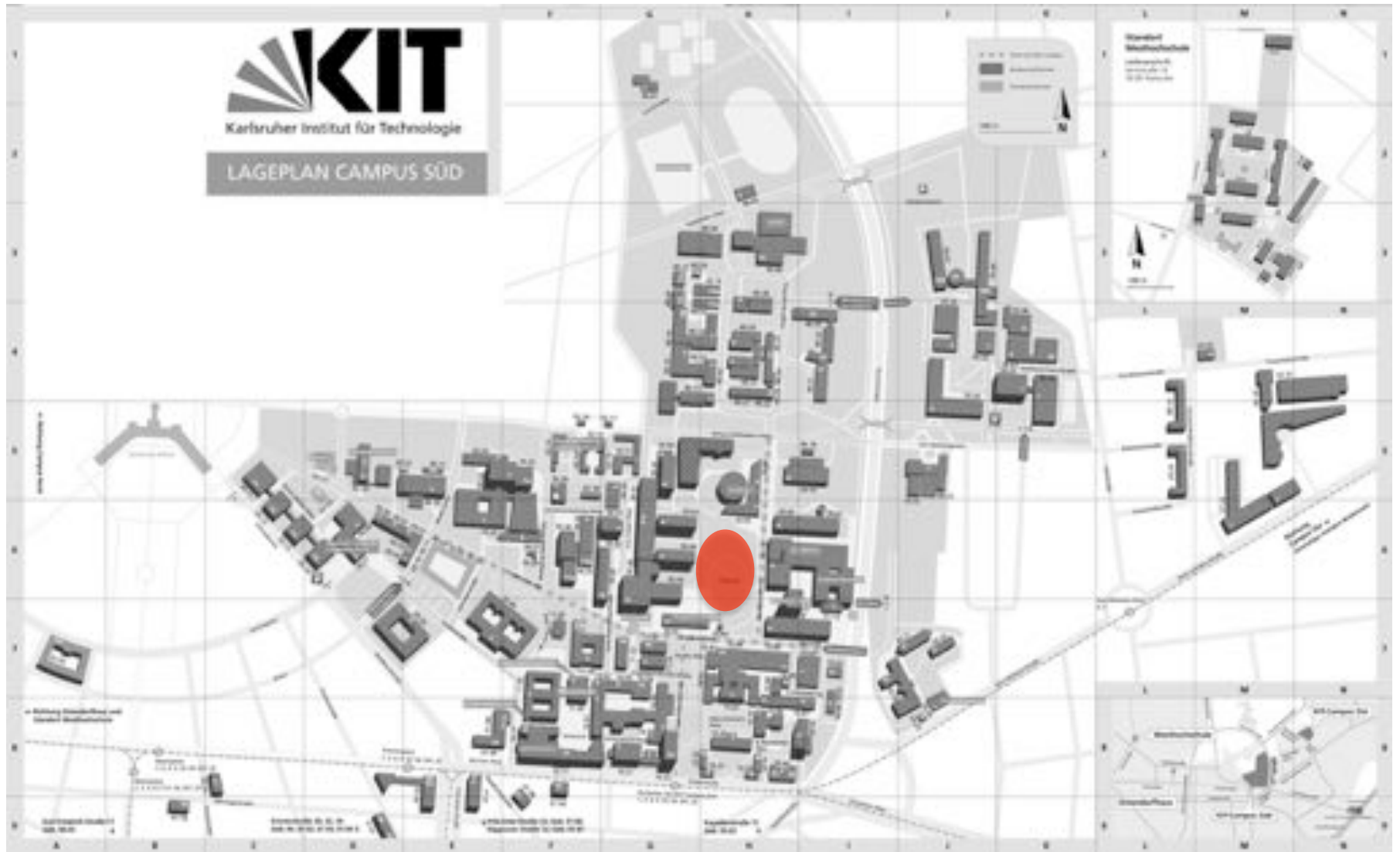


- Im Stil der 60er Jahre
- Wasserfläche vorhanden
- Verkümmerte Fläche
- Keine Nutzung, wird zugeparkt

--> Veranstaltungsfläche für Anlieger, Chill-Out-Bereich

Quelle: <https://www.kit.edu/kit/mediathek.php>

# BLM // Entwurf: CampusNature // Freiflächen im Fokus



# BLM // Entwurf: CampusNature // Forum



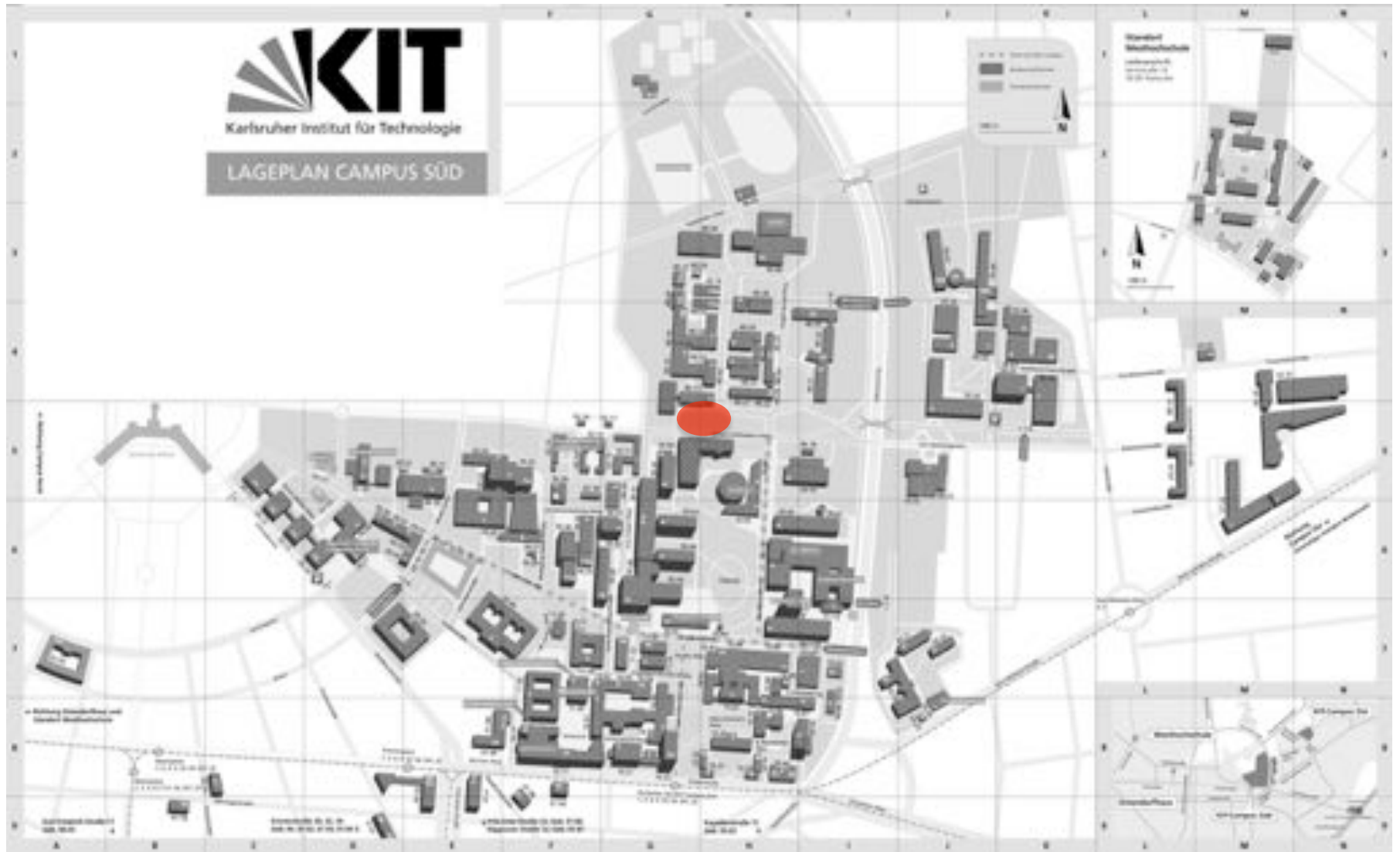
- Großflächig ohne klar definierte Ränder
  - Fläche für Veranstaltungen wie z. B. Mitarbeiterfest, Karrieremesse,
  - Unbefestigt, Wiese
- > Zustand und Nutzung nicht im Einklang



[http://static1.ka-news.de/storage/scl/kultur/526963\\_m3t1w515h386q75v19465\\_unifest-01.jpg?version=1277386512](http://static1.ka-news.de/storage/scl/kultur/526963_m3t1w515h386q75v19465_unifest-01.jpg?version=1277386512)



# BLM // Entwurf: CampusNature // Freiflächen im Fokus



# BLM // CampusNature // Freifläche zwischen MZE und EBI







# BLM // Entwurf: CampusNature // Freiflächen im Fokus

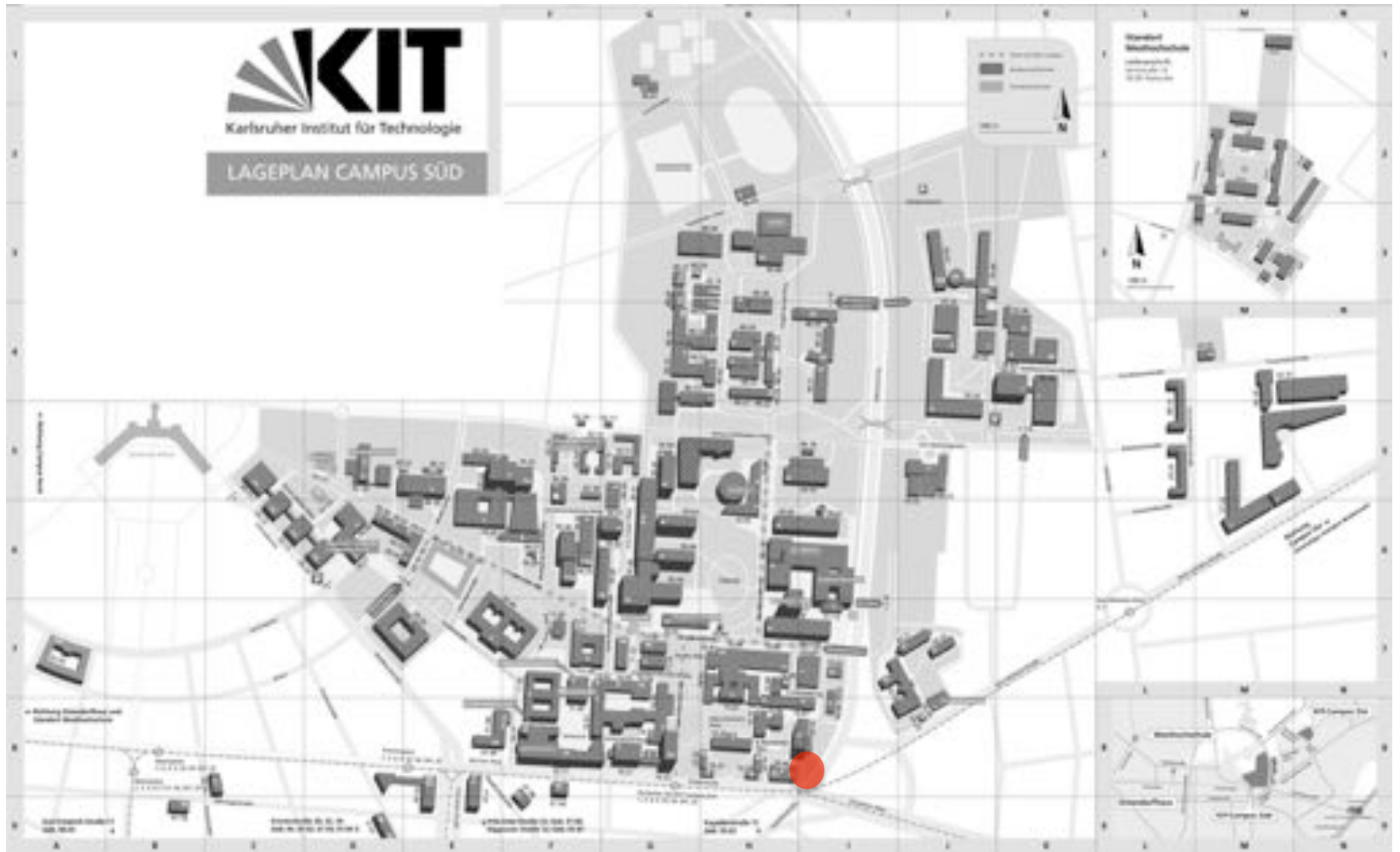




- Historischer Zugang zum Stadion
- Süd: Direkte Anbindung an Oststadt
- Nord: Anbindung studentisches Leben, AKK, Forum
- Ost-West: undefiniert  
--> Präsentations-Meile KIT?

<http://static.panoramio.com/photos/original/84184945.jpg>

# BLM // Entwurf: CampusNature // Freiflächen im Fokus





# BLM // CampusNature // Freifläche im Fokus: Durlacher Tor



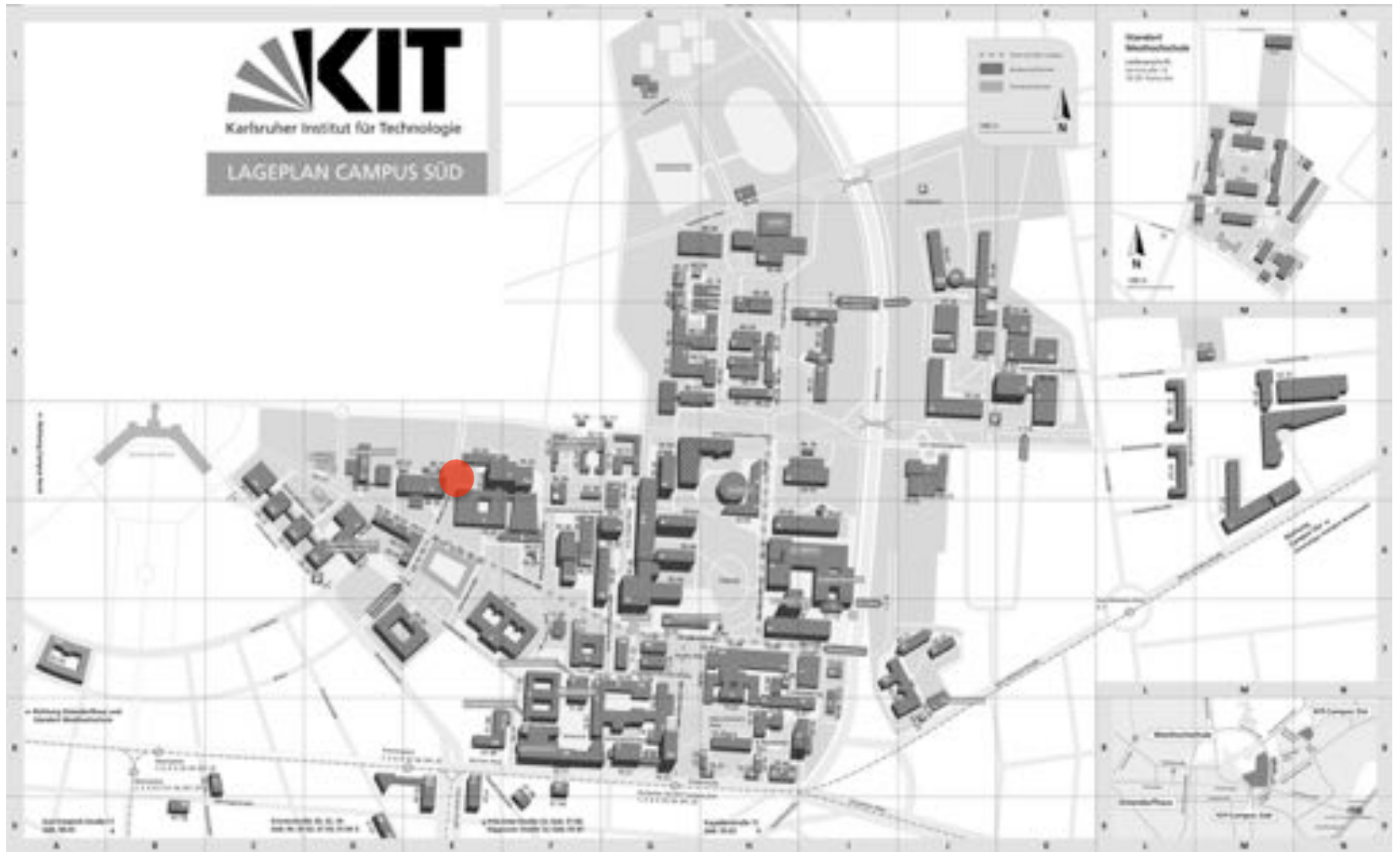
## Neuer KIT-Zugang

- Ausgang U-Strab
  - undefinierte Fußgänger-/Fahrradströme
  - Ausgang und Baukörper nicht im Einklang
- > Wichtiger KIT-Zugang für Fußgänger/Radfahrer





# BLM // Entwurf: CampusNature // Freiflächen im Fokus






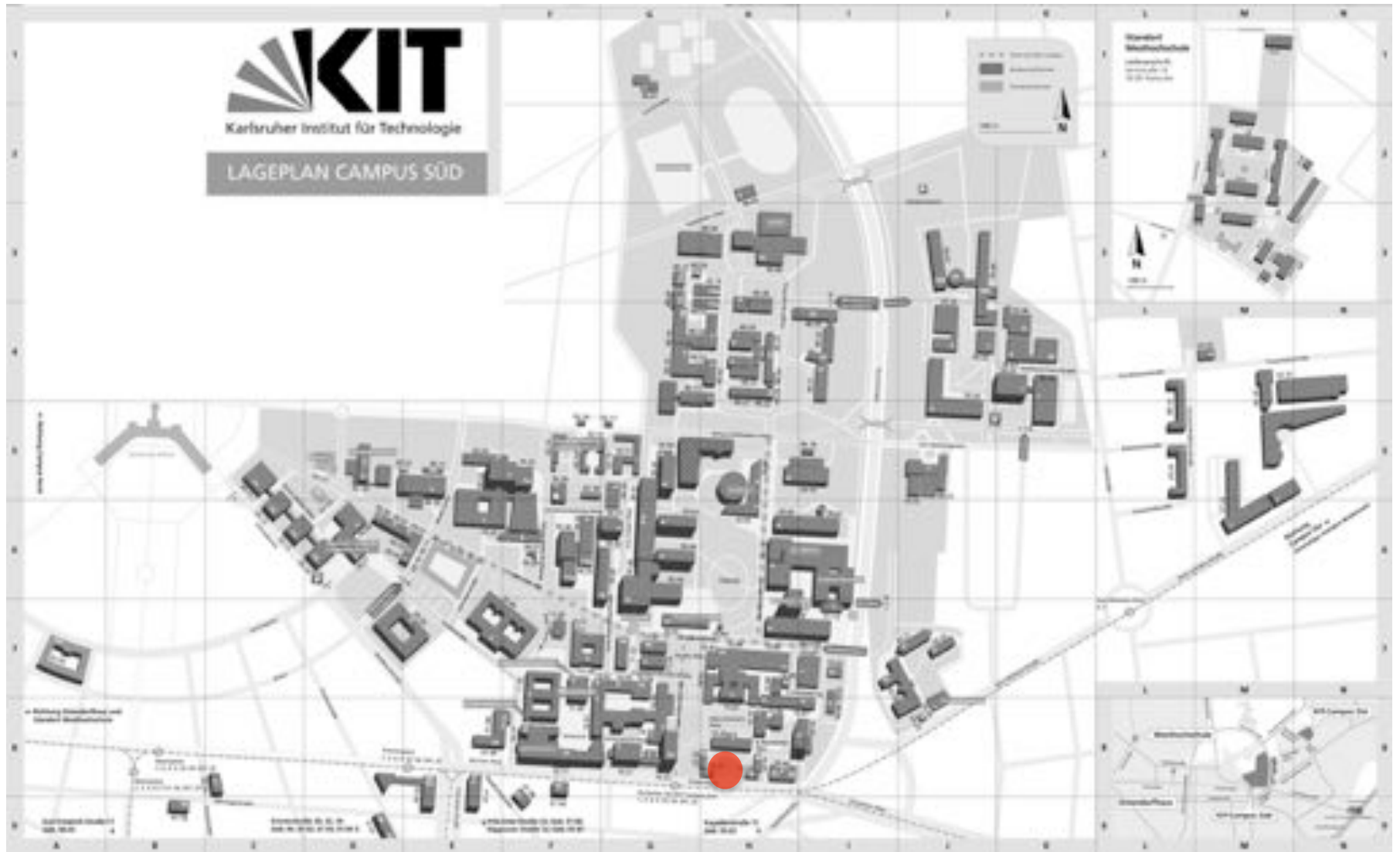
# BLM // CampusNature // Freifläche im Fokus: Informatik

## Platz „Informatik-Block“

- Im Stil der 60iger Jahre
  - Befestigte Fläche
  - Profillos, kein Charakter
  - Freifläche ohne Nutzung
- > Zentralfläche für anliegende Nutzungen



# BLM // Entwurf: CampusNature // Freiflächen im Fokus





# BLM // CampusNature // Freiflächen im Fokus




## Freifläche vor "Zeughaus"

- Historisches Ambiente
  - Baulich gefasste Freifläche
  - unmittelbarer Kontakt zur Oststadt/ Bürgernähe
- > Platz ohne Aufenthaltsqualität, keine Möglichkeit zur Kommunikation



<http://www.peter2-hartleb.de/KIT/Zeughaus-2014.jpg>





# Anstehende Aufgaben / Termine

Spacing #4 Input 04.05.2016 10 Uhr

## Fokus

- Nachhaltigkeit / Grüner Campus
- Freiflächen / Aufenthaltsqualität
- Bauliche Strukturen / Aufenthaltsqualität